



LES DEUX RIVES EN BALADE

Randonnée :

Rando à Horaire décalé

Destination :

Pélussin : chemin du Tacot

Date :

8/06/2026

Rassemblement :

Tennis Tournon

Pour un départ à :




9h

Covoiturage :

7€

Parking départ de la rando :

Pélussin : Parking pour P1 et 2 cimetière du haut / pompiers
Parking pour P3 parking au sud de Pélussin vers cimetière du bas

	Distance (kms)	Dénivelé positif (m)	Nom des animateurs et serre-files	
Parcours 1	15km	500m	Joel V + Marinette	
Parcours 2	13km	440m	Serge + 1 serre-fil	
Parcours 3	11 km	350m	Helene + Christine	

Remarques :

- Bâtons conseillés ; pique nique et eau pour la journée.
- Le parcours 3 passe dans le village de Pélussin et permet de découvrir en partie le patrimoine industriel : il se fera en fonction du nombre de participants.



Facile



Assez facile



Peu difficile



Assez difficile



Difficile