




# LES DEUX RIVES EN BALADE



Randonnée :	<b>JOURNEE</b>
Destination :	<b>La Louvesc</b>
Date :	<b>15-06-2026</b>
Rassemblement :	<b>Tennis Tournon</b>
Pour un départ à :	<b>8h P1/P2 9h P3</b>
	Covoiturage : <b>5 €</b>

Parking départ des randonnées : **Parking –place du lac**  
Coordonnées : 45.12085, 4.53426  
Ou [///plumage.survoler.chainage](http://plumage.survoler.chainage)

	Distance (km)	Dénivelé positif (m)	Animateurs	
<b>Parcours 1</b>	<b>18</b>	<b>710</b>	<b>Joël V,</b>	
<b>Parcours 2</b>	<b>16,400</b>	<b>680</b>	<b>Marc, Francis</b>	
<b>Parcours 3</b>	<b>13</b>	<b>370</b>	<b>Alain, Christine</b>	

**Remarques** : bâtons conseillés , chemins parfois caillouteux

**ATTENTION** : **Départ à 9 H pour le Parcours 3**

