




# LES DEUX RIVES EN BALADE



Randonnée :	<b>Journée</b>		
Destination :	<b>Roybon (38)</b>		
Date :	<b>22/06/26</b>		
Rassemblement :	<b>Parking anciennes station essence et boulangerie (Sortie Tain Nord, à gauche, juste avant le club d'aviron)</b>		
Pour un départ à :	<b>8h30</b>	Covoiturage :	<b>7 €</b>
Parking départ des randonnées :	<b>Parking – Les croisettes sur D71 à 4,5km au nord de Roybon Ou ///édile.persistier.cadencer (W3W)</b>		

	Distance (km)	Dénivelé positif (m)	Animateurs	
<b>Parcours 1</b>	<b>20</b>	<b>380</b>	<b>Stéphane</b>	 62
<b>Parcours 2</b>	<b>20</b>	<b>380</b>	<b>Florence Marinette</b>	 62
<b>Parcours 3</b>	<b>11</b>	<b>140</b>	<b>Joël Fabienne</b>	 34

**Remarques** : - Lieu de départ covoiturage inhabituel : indisponibilité du parking Linaë.

- Départ Rando : à la sortie de Roybon, prendre la direction de Saint Pierre de Bressieux (D71) puis suivre les flèches "Espace naturel sensible de la Tourbière des Planchettes". Après environ 4,5km, vous arrivez au parking « Les Croisettes »

**Animateurs** : Fabienne, Florence, Joël, Marinette , Stéphane

